

| FECHA    | ESTADO      |
|----------|-------------|
| 25/04/17 | REVISADO    |
| 05/05/17 | EN REVISIÓN |
|          |             |
|          |             |
|          |             |

| REV | ESTADO |
|-----|--------|
| 01  |        |
| 02  |        |

**CUADRO DE DATOS TECNICOS**

| BM    | DATUM WGS 84 |             | COTA   |
|-------|--------------|-------------|--------|
|       | ESTE         | NORTE       |        |
| BM-01 | 268733.499   | 8675396.293 | 20.475 |
| BM-02 | 268670.984   | 8675415.442 | 15.363 |
| BM-03 | 268666.273   | 8675411.663 | 15.500 |

Consortio Universitario Villareal

PROYECTO

"CONSTRUCCION DE LA NUEVA INFRAESTRUCTURA, EQUIPAMIENTO Y MEJORAMIENTO DE LA GESTION ACADEMICA ADMINISTRATIVA DE LAS FACULTADES DE CIENCIAS ECONOMICAS Y CIENCIAS FINANCIERAS DE LA U.N.F.V."


ESPECIALISTA RESPONSABLE

isidro gamboa, florencio  
C.i.P. 32371

SELLO Y FIRMA

PLANO

UBICACION DE BM'S

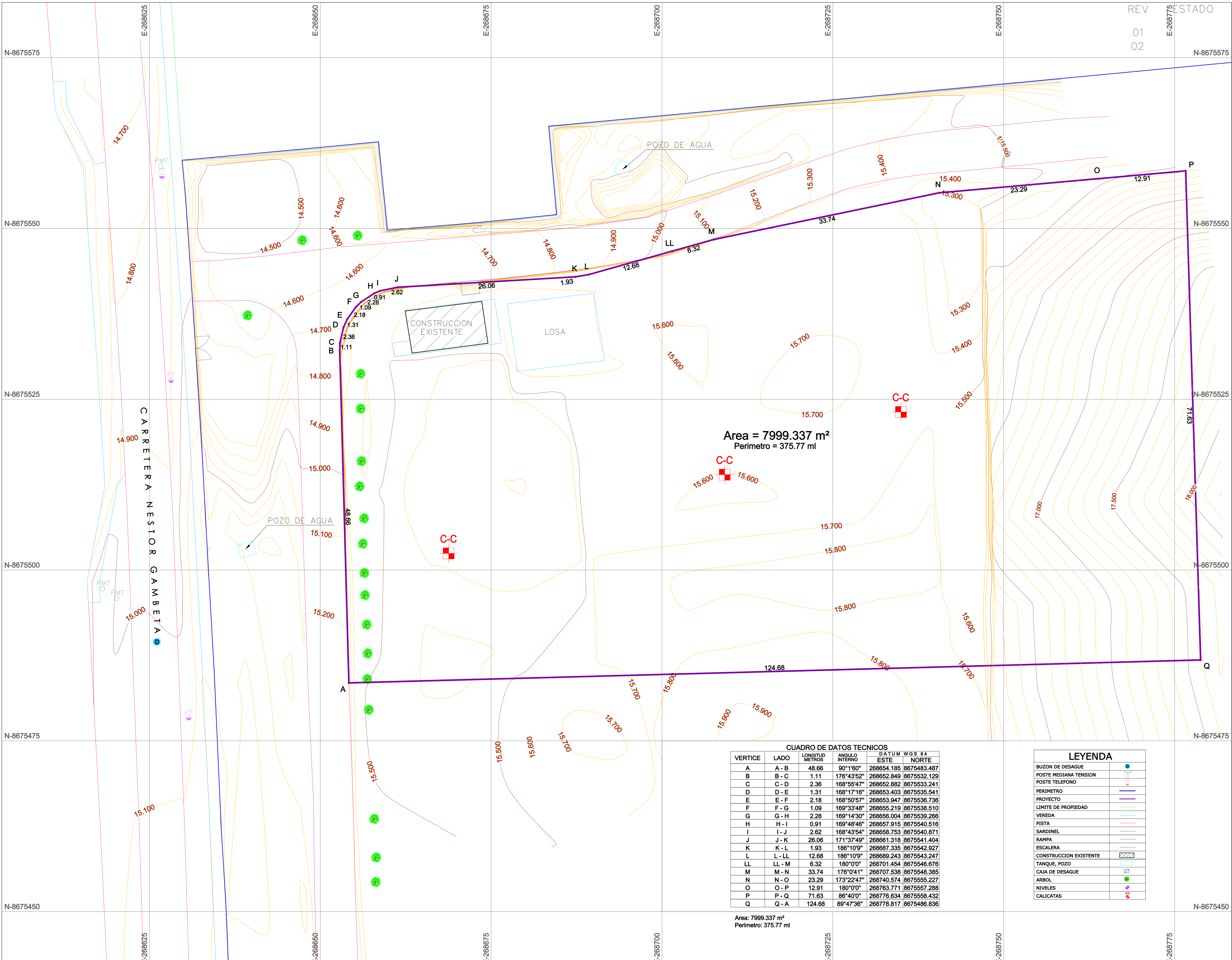
|   |        |
|---|--------|
| NORTE   | ESCALA |
|  | 1:200  |

LÁMINA

PU-02

REV 01  
ESTADO 02

|          |             |
|----------|-------------|
| FECHA    |             |
| 25/04/17 | REVISADO    |
| 05/05/17 | EN REVISIÓN |



Area = 7999.337 m<sup>2</sup>  
Perimetro = 375.77 ml

CUADRO DE DATOS TECNICOS

| VERTICE | LADO   | LONGITUD METROS | ANGULO INTERNO | DATUM WGS 84 | ESTE        | NORTE |
|---------|--------|-----------------|----------------|--------------|-------------|-------|
| A       | A - B  | 48.66           | 90°1'60"       | 268654.185   | 8675483.487 |       |
| B       | B - C  | 1.11            | 176°43'52"     | 268652.849   | 8675532.129 |       |
| C       | C - D  | 2.36            | 168°55'47"     | 268652.882   | 8675533.241 |       |
| D       | D - E  | 1.31            | 168°17'16"     | 268653.403   | 8675535.541 |       |
| E       | E - F  | 2.18            | 168°50'57"     | 268653.947   | 8675536.736 |       |
| F       | F - G  | 1.09            | 169°33'48"     | 268655.219   | 8675538.510 |       |
| G       | G - H  | 2.28            | 169°14'30"     | 268656.004   | 8675539.266 |       |
| H       | H - I  | 0.91            | 169°48'46"     | 268657.915   | 8675540.516 |       |
| I       | I - J  | 2.62            | 168°43'54"     | 268658.753   | 8675540.871 |       |
| J       | J - K  | 26.06           | 171°37'49"     | 268661.318   | 8675541.404 |       |
| K       | K - L  | 1.93            | 186°10'9"      | 268687.335   | 8675542.927 |       |
| L       | L - LL | 12.68           | 186°10'9"      | 268689.243   | 8675543.247 |       |
| LL      | LL - M | 6.32            | 180°0'0"       | 268701.454   | 8675546.676 |       |
| M       | M - N  | 33.74           | 176°0'41"      | 268707.538   | 8675548.385 |       |
| N       | N - O  | 23.29           | 173°22'47"     | 268740.574   | 8675555.227 |       |
| O       | O - P  | 12.91           | 180°0'0"       | 268763.771   | 8675557.288 |       |
| P       | P - Q  | 71.63           | 86°40'0"       | 268776.634   | 8675558.432 |       |
| Q       | Q - A  | 124.68          | 89°47'36"      | 268778.817   | 8675486.836 |       |

LEYENDA

|                        |  |
|------------------------|--|
| BUZON DE DESAGUE       |  |
| POSTE MEDIANA TENSION  |  |
| POSTE TELEFONO         |  |
| PERIMETRO              |  |
| PROYECTO               |  |
| LIMITE DE PROPIEDAD    |  |
| VEREDA                 |  |
| PISTA                  |  |
| SARDINEL               |  |
| RAMPA                  |  |
| ESCALERA               |  |
| CONSTRUCCION EXISTENTE |  |
| TANQUE, POZO           |  |
| CAJA DE DESAGUE        |  |
| ARBOL                  |  |
| NIVELES                |  |
| CALICATAS              |  |

Area: 7999.337 m<sup>2</sup>  
Perimetro: 375.77 ml

Consortio Universitario Villareal  
PROYECTO  
"CONSTRUCCION DE LA NUEVA INFRAESTRUCTURA, EQUIPAMIENTO Y MEJORAMIENTO DE LA GESTION ACADEMICA ADMINISTRATIVA DE LAS FACULTADES DE CIENCIAS ECONOMICAS Y CIENCIAS FINANCIERAS DE LA U.N.F.V."  
ESPECIALISTA RESPONSABLE  
isidro gamboa, florencio  
C.i.P. 32371

SELLO Y FIRMA

PLANO

TOPOGRAFICO

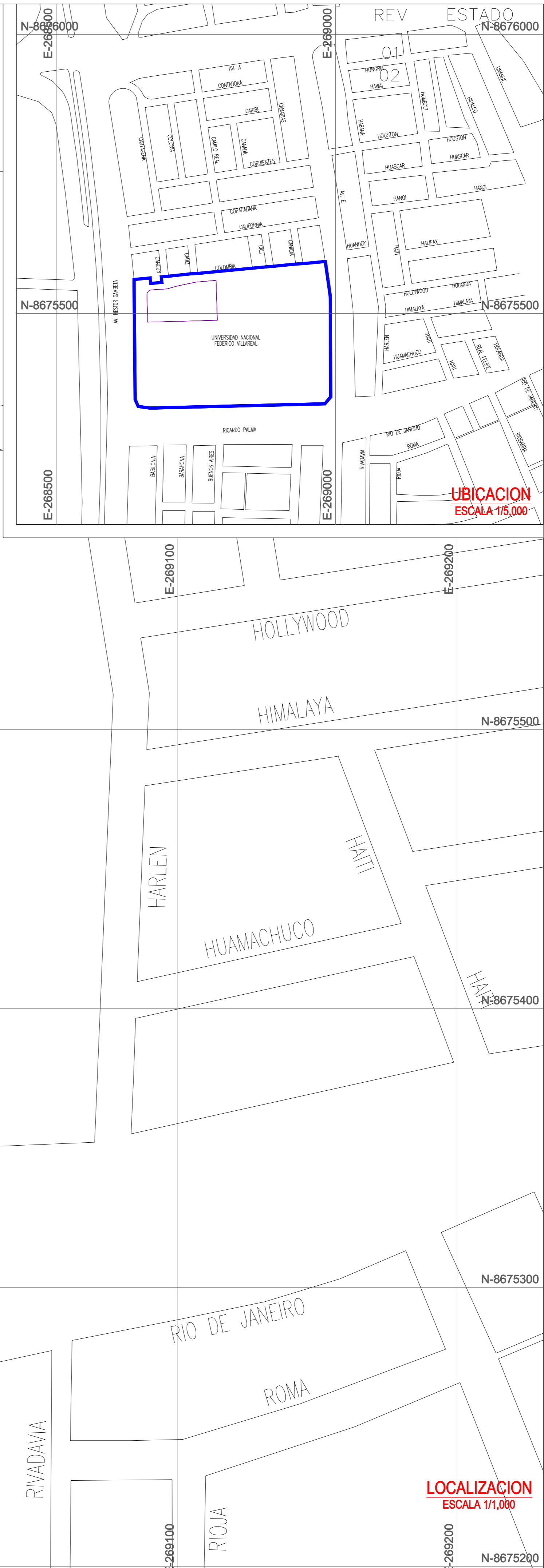
NORTE ESCALA

1:250

LÁMINA

PT-01





|          |             |
|----------|-------------|
| FECHA    |             |
| 25/04/17 | REVISADO    |
| 05/05/17 | EN REVISION |

|   |  |
|---|--|
| CONSORCIO UNIVERSITARIO VILLAREAL   |  |
| PROYECTO  |  |
| "CONSTRUCCION DE LA NUEVA INFRAESTRUCTURA, EQUIPAMIENTO Y MEJORAMIENTO DE LA GESTION ACADEMICA ADMINISTRATIVA DE LAS FACULTADES DE CIENCIAS ECONOMICAS Y CIENCIAS FINANCIERAS DE LA U.N.F.V." |  |
| ESPECIALISTA RESPONSABLE  |  |
| isidro gamboa, florencio<br>C.i.P. 32371  |  |

|                          |          |
|--------------------------|----------|
| SELLO Y FIRMA            |          |
| PLANO                    |          |
| UBICACION Y LOCALIZACION |          |
| NORTE                    | ESCALA   |
|                          | INDICADA |
| LAMINA                   |          |
| PU-01                    |          |